

UCHWAŁA Nr /24
Rady Miejskiej
w Zwierzyńcu
z dnia2024 r.

w sprawie **wyrażenia zgody na wydzierżawienie części nieruchomości stanowiącej własność Gminy Zwierzyniec, położonej w miejscowości Wywłoczka**

Na podstawie art. 18 ust.2 pkt 9 lit. a ustawy z dnia 8 marca 1990 r. o samorządzie gminnym (Dz. U. z 2024 r. poz. 1456), oraz art. 13 ust. 1 ustawy z dnia 21 sierpnia 1997 r., o gospodarce nieruchomościami (Dz. U. z 2024 r. poz. 1145) uchwała się co następuje:

§ 1


Wyraża się zgodę, na wydzierżawienie części nieruchomości stanowiącej własność Gminy Zwierzyniec o powierzchni **50 m²** położonej w miejscowości Wywłoczka przy remizie strażackiej oznaczonej w ewidencji gruntów jako działka nr **1002/1** o ogólnej powierzchni 0,1856 ha, dla której Sąd Rejonowy w Zamościu prowadzi księgę wieczystą nr ZA1Z/00120967/9, na okres 10 lat.

§ 2

Wykonanie uchwały powierza się Burmistrzowi Zwierzyńca.

§ 3

Uchwała wchodzi w życie z dniem podjęcia.


Maciej Kwieciński
RADCA PRAWNY
11 7 2024

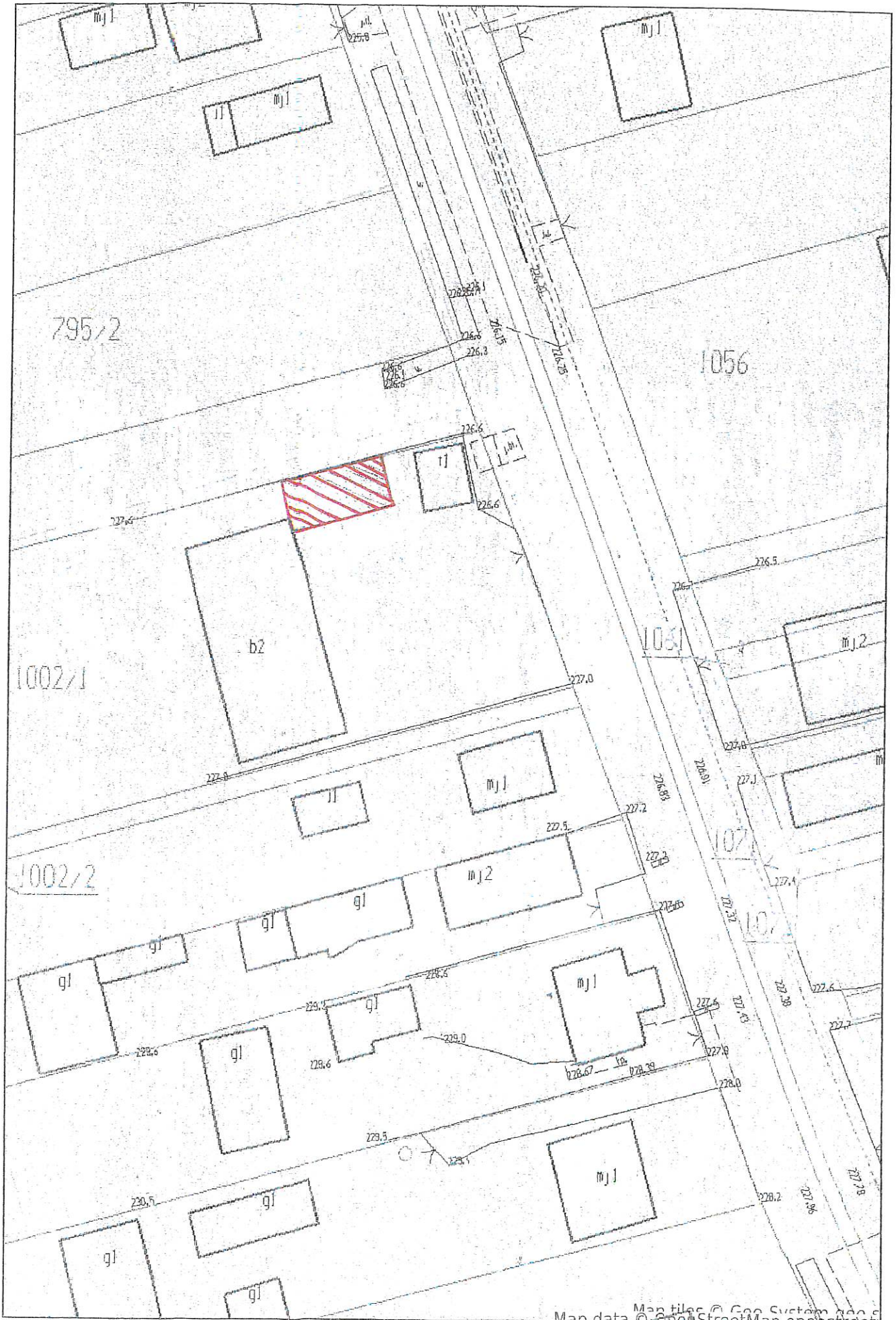
UZASADNIENIE
do Uchwały Nr / 24
Rady Miejskiej
w Zwierzyńcu
z dnia2024 r.

Nieruchomość określona w § 1 niniejszej uchwały jest to działka, położona przy remizie strażackiej w miejscowości Wywłoczka w gminie Zwierzyniec.


Dotychczas ww. nieruchomość wdzierżawiona była przez Burmistrza Zwierzyńca na okres 3 lat. Aktualnie kończy się okres dzierżawy, a obecny dzierżawca wystąpił z wnioskiem o przedłużenie umowy w trybie bezprzetargowym na okres 10 lat. Wdzierżawiona część nieruchomości wykorzystywana będzie w celu prawidłowego funkcjonowania działalności gospodarczej prowadzonej w wynajmowanym lokalu w budynku remizy strażackiej. Na wdzierżawionej części nieruchomości dzierżawca otrzymał zgodę na ustawienie paczkomatu.

Zgodnie z treścią art. 18 ust. 2 pkt 9 ustawy z 8.03.1990 r. o samorządzie gminnym uchwała rady gminy jest wymagana w przypadku, gdy po umowie zawartej na czas oznaczony do 3 lat strony zawierają kolejne umowy, których przedmiotem jest ta sama nieruchomość.





Map data © Esri, DeLorme, GeoEye, ...

 teren
dziewiadowy